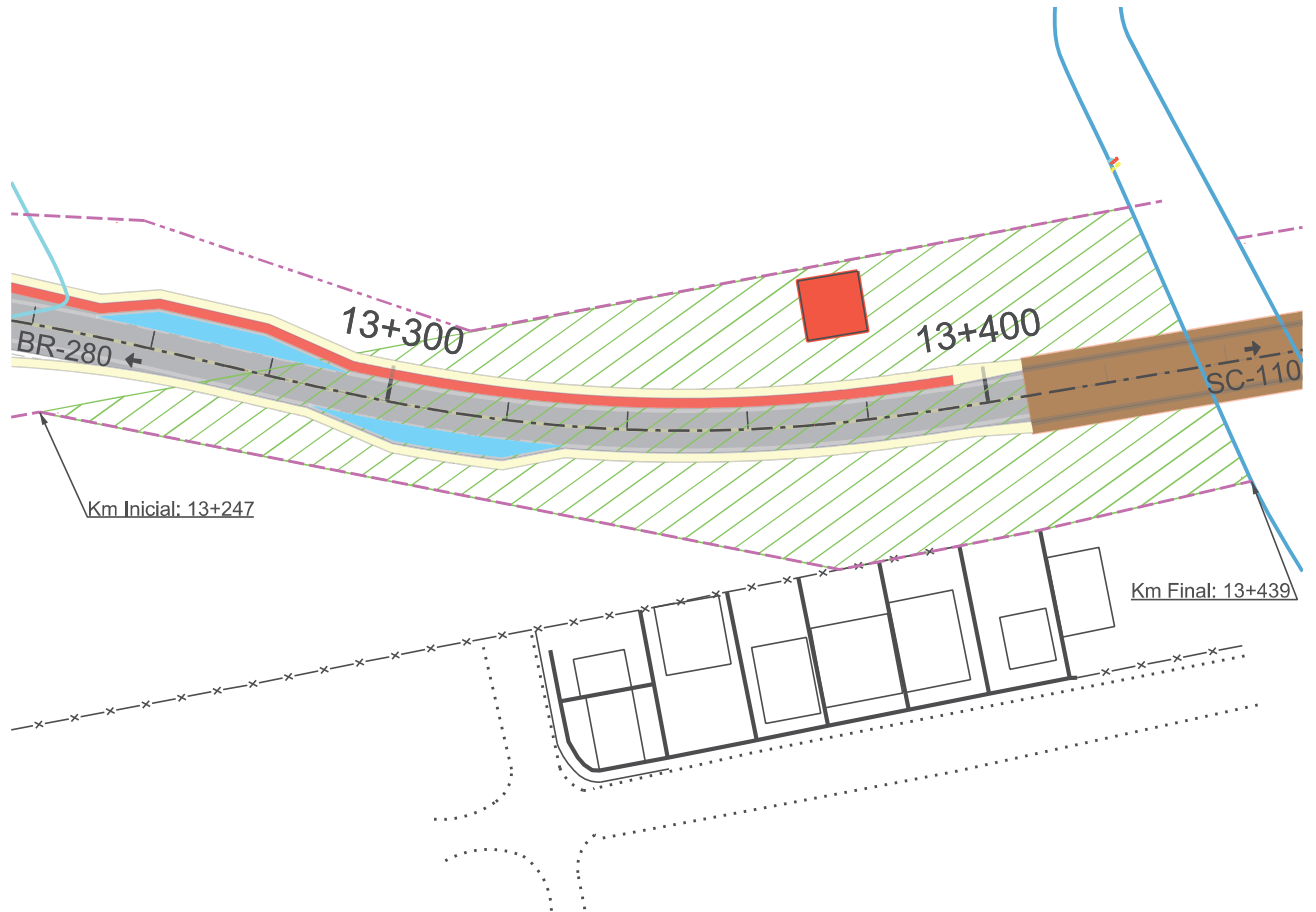
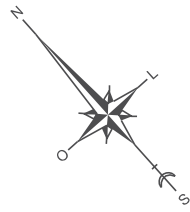





FAIXA DE DOMÍNIO	
ÁREAS A SEREM DESAPROPRIADAS	
BENFEITORIA A DESAPROPRIAR	

	SIE	DEPARTAMENTO ESTADUAL DE INFRAESTRUTURA	SC
	SOTÉPA - Sociedade Técnica de Estudos, Projetos e Assessoria Ltda		
	PROJETO DE DESAPROPRIAÇÃO		PROJETO DE IMPLANTAÇÃO E PAVIMENTAÇÃO ASFÁLTICA
	RODOVIA: SC 110		KM INICIAL
	TRECHO: CONTORNO OESTE DE JARAGUÁ DO SUL		KM FINAL
		13+102	13+306
Proprietário:	Croqui Nº:	Área a Desapropriar:	Área Total da Benfeitoria a Desapropriar:
DESCONHECIDO	53	4909,01	Folha:



FAIXA DE DOMÍNIO	
ÁREAS A SEREM DESAPROPRIADAS	
BENFEITORIA A DESAPROPRIAR	

 	SIE	DEPARTAMENTO ESTADUAL DE INFRAESTRUTURA		SC			
	SOTEPA - Sociedade Técnica de Estudos, Projetos e Assessoria Ltda						
	PROJETO DE DESAPROPRIAÇÃO			PROJETO DE IMPLANTAÇÃO E PAVIMENTAÇÃO ASFÁLTICA			
	RODOVIA: SC 110	TRECHO: CONTORNO OESTE DE JARAGUÁ DO SUL		<table border="1"> <tr> <td>KM INICIAL</td> <td>KM FINAL</td> </tr> <tr> <td>13+247</td> <td>13+439</td> </tr> </table>	KM INICIAL	KM FINAL	13+247
KM INICIAL	KM FINAL						
13+247	13+439						
ESCALA: 1/1250	Proprietário:	Croqui Nº:	Área a Desapropriar:	Área Total da Benfeitoria a Desapropriar:			
	DESCONHECIDO	54	6286,48	100,00			
				Folha:			